

ROMÂNIA
JUDEȚUL BUZĂU
COMUNA MEREI
CONSILIUL LOCAL

HOTĂRĂREA NR. 57

privind aprobarea dezmembrării terenului în suprafață de 1215 mp aflat în domeniul public al Comunei Merei, sat Monteoru, cvartal, parcela 142, având nr. cadastral 21993, în două loturi

Consiliul local al comunei MERE, județul Buzău;

Având în vedere :

- referatul de aprobare al Primarului Comunei Merei nr. 8787/25.07.2023 ;
- raportul de specialitate al arhitectului șef, înregistrat la nr. 8788/25.07.2023 ;
- avizul comisiilor de specialitate ale Consiliului local Merei;
- referatul de admitere al dezmembrării imobilului, întocmit de OCPI Buzău;
- Planul de amplasament și delimitare a imobilului, întocmit de ing. Stelea Mihai;
- Hotărârea Consiliului local Merei nr. 30/26.06.2014 privind completarea Inventarului bunurilor care aparțin domeniului public al comunei Merei ;
- prevederile art. 25, alin. (2) din Legea cadastrului și proprietății imobiliare nr. 7/1996, cu modificările și completările ulterioare;
- prevederile art. 26 , art. 129, alin. (1), art. 130, alin. (1), lit/. a și alin. (6)

Ordinul nr. 600/2023 pentru aprobarea Regulamentului de recepție și înscriere în evidențele de cadastru și carte funciară

- prevederile art. 879, 880 Codul Civil ;
- prevederile Legii nr. 24/2000 privind normele de tehnică legislativă pentru elaborarea actelor normative;

În temeiul art.129, alin. (2) lit. „c” și alin.(6) lit.”c”, art. 139 și art. 196, alin. (1), lit. „a” din Ordonanța de Urgență a Guvernului nr. 57/2019 privind Codul administrativ,

HOTĂRĂȘTE:

Art.1. (1) Se aprobă dezmembrarea terenului în suprafață de 1215 mp, număr cadastral 21993, situat în cvartal, parcela 142, satul Monteoru, Comuna Merei, Județul Buzău, în două loturi, astfel:

- Lotul nr. 1, în suprafață de 406 mp – număr cadastral 29331, categoria curți construcții;
- Lotul nr. 2, în suprafață de 809 mp – număr cadastral 29332, categoria curți construcții;

(2) Terenul menționat la alin. (1) figurează la poziția nr. 978 din inventarul bunurilor care alcătuiesc domeniul public al comunei Merei, cu modificările și completările ulterioare.

Art.2. Se împuternicește domnul Chircă Ștefan, Primarul Comunei Merei, Județul Buzău, să semneze în numele și pe seama Consiliului local Merei actul de dezmembrare a terenului menționat la art. 1.

Art.3. Primarul comunei Merei va aduce la îndeplinire prevederile prezentei hotărâri.

Art.4. Secretarul general al comunei va comunica prezenta Instituției Prefectului – Județul Buzău, Primarului comunei, serviciului buget-finanțe, compartimentului urbanism și amenajarea teritoriului, compartimentului cadastru și agricultură.

**PREȘEDINTE DE ȘEDINȚĂ,
LĂZĂROIU MARIAN**



**CONTRASEMNEAZĂ,
SECRETAR GENERAL
GRIGOROIU PAULA**



Această hotărâre a fost adoptată de Consiliul Local al Comunei Merei în ședința din data de **26.07.2023**, cu respectarea prevederilor art. 139, alin. (1), (2) și (3) din Ordonanța de Urgență a Guvernului nr.57/2019 privind Codul administrativ, cu un număr de **14** voturi pentru, **- abținere**

HOTĂRĂRE

privind aprobarea dezmembrării terenului în suprafață de 1215 mp aflat în domeniul public al Comunei Merei, sat Monteoru, cvartal, parcela 142, având nr. cadastral 21993, în două loturi

Consiliul local al comunei MERE, județul Buzău;

Având în vedere l :

- referatul de aprobare al Primarului Comunei MERE nr. 8787/25.07.2023 ;
- raportul de specialitate al arhitectului șef, înregistrat la nr. 8788/25.07.2023 ;
- avizul comisiilor de specialitate ale Consiliului local MERE;
- referatul de admitere al dezmembrării imobilului, întocmit de OCPI Buzău;
- Planul de amplasament și delimitare a imobilului, întocmit de ing. Stelea

Mihai;

- Hotărârea Consiliului local MERE nr. 30/26.06.2014 privind completarea Inventarului bunurilor care aparțin domeniului public al comunei MERE ;
- prevederile art. 25, alin. (2) din Legea cadastrului și proprietății imobiliare nr. 7/1996, cu modificările și completările ulterioare;
- prevederile art. 26 , art. 129, alin. (1), art. 130, alin. (1), lit/. a și alin. (6) Ordinul nr. 600/2023 pentru aprobarea Regulamentului de recepție și înscriere în evidențele de cadastru și carte funciară
- prevederile art. 879, 880 Codul Civil ;
- prevederile Legii nr. 24/2000 privind normele de tehnică legislativă pentru elaborarea actelor normative;

În temeiul art.129, alin. (2) lit. „c” și alin.(6) lit.”e”, art. 139 și art. 196, alin. (1), lit. „a” din Ordonanța de urgență a Guvernului nr. 57/2019 privind Codul administrativ,

HOTĂRĂȘTE:

Art.1. (1) Se aprobă dezmembrarea terenului în suprafață de 1215 mp, număr cadastral 21993, situat în cvartal, parcela 142, satul Monteoru, Comuna MERE, Județul Buzău, în două loturi, astfel:

- Lotul nr. 1, în suprafață de 406 mp - număr cadastral 29331, categoria curți construcții;
- Lotul nr. 2, în suprafață de 809 mp - număr cadastral 29332, categoria curți construcții;

(2) Terenul menționat la alin. (1) figurează la poziția nr. 978 din inventarul bunurilor care alcătuiesc domeniul public al comunei MERE, cu modificările și completările ulterioare.

Art.2. Se împuternicește domnul Chircă Ștefan, Primarul Comunei MERE, Județul Buzău, să semneze în numele și pe seama Consiliului local MERE actul de dezmembrare a terenului menționat la art. 1.

Art.3. Primarul comunei Merei va aduce la îndeplinire prevederile prezentei hotărâri.

Art.4. Secretarul general al comunei va comunica prezenta Instituției Prefectului – Județul Buzău, Primarului comunei, serviciului buget-finanțe, compartimentului urbanism și amenajarea teritoriului, compartimentului cadastru și agricultură.

**Inițiator,
PRIMAR,**

Chircă Ștefan



**Avizat pentru legalitate,
Secretar general,**

Grigoriu Paula



ROMÂNIA
JUDEȚUL BUZĂU
COMUNA MEREI
PRIMAR
Nr. 1202/25.03.2023

REFERAT DE APROBARE

la proiectul de hotărâre privind aprobarea dezmembrării terenului în suprafață de 1215 mp aflat în domeniul public al Comunei Merei, sat Monteoru, cvartal, parcela 142, având nr. cadastral 21993, în două loturi

Domnilor consilieri!

Prin referatul de admitere al dezmembrării imobilului, întocmit de OCPI Buzău, s-a admis dezmembrarea suprafeței de 1215 mp în două loturi și anume loturi, astfel:

- Lotul nr. 1, în suprafață de 406 mp – număr cadastral 29331, categoria curți construcții;
- Lotul nr. 2, în suprafață de 809 mp – număr cadastral 29332, categoria curți construcții.

Terenul figurează la poziția nr. 978 din inventarul bunurilor care alcătuiesc domeniul public al comunei Merei, cu modificările și completările ulterioare.

Pentru încheierea în formă autentică a actului de dezmembrare, este necesară și desemnarea unui reprezentat, care să semneze actul în fața notarului.

Față de expuse mai sus, considerând oportun și necesar, am inițiat proiectul de hotărâre pe care îl supun dezbaterii și aprobării dumneavoastră, în forma prezentată.

PRIMAR,

Chircă Ștefan



ROMÂNIA

JUDETUL BUZĂU
PRIMĂRIA COMUNEI MEREI
STRADA PRINCIPALĂ NR. 91
TEL/FAX. 0238/509.159
e-mail: office@primariamerei.ro
Compartiment urbanism și
amenajarea teritoriului

Nr. 8189 / 25.01.2023

R A P O R T

privind aprobarea dezmembrării terenului în suprafață de 1215 mp aflat în domeniul public al Comunei Merei, sat Sărata Monteoru, Cvartal 6, Parcela 142, Nr. Cad. 21993, în două loturi

Ca urmare a adresei nr. 30/17.07.2023, înaintată de dl. Chiru Gheorghe, în calitate de director al ASOCIAȚIEI DE DEZVOLTARE INTERCOMUNITARĂ SĂRATA MONTEORU, înregistrată la Primăria Comunei Merei, cu numărul cererii nr. 8509/1707.2023, prin care solicită darea spre folosință a unui teren în suprafață de 809 mp situat în intravilanul satului Sărata Monteoru, Nr. Cad. 29332, aduc la cunoștință faptul că terenul respectiv reprezintă o parte din terenul Nr. Cad. 21993, care figurează în domeniul public al comunei Merei la poziția nr. 978, conform anexei la Hotărârea Consiliului Local nr.30/26.06.2014, și completată prin Hotărârea Consiliului Local Merei nr. 9/28/01.2016 privind modificarea și completarea inventarului bunurilor care aparțin domeniului public al Comunei Merei: Denumirea Imobilului – „Centru de informare turistică”; Elemente de identificare: „Sat Sărata Monteoru, S. Teren 1215 mp, Vecinătăți: N-parcare+nr. stradal 415, S – Drum, V-DJ 203 G; E – DC 280, S Construcție 86 mp. Anul dobândirii – „Teren 2014, anul construcției 2015”.

În urma solicitării înaintată de Primăria Merei la Oficiul de Cadastru și Publicitate Imobiliară pentru dezmembrarea terenului în suprafață de 1215mp, s-a admis dezmembrarea acestuia în două loturi și anume un Lot 1 în suprafață de 406mp având nr. cadastral 29331 și al doilea Lot 2 în suprafață de 806mp având nr. cadastral 29332.

În conformitate cu prevederile art. 25 alin. 2. din Legea cadastrului și publicității imobiliare nr. 7/1996, cu modificările și completările ulterioare, prevederile art. 26, art. 129, alin. 1, art. 130, alin. 1, lit. A, și alin. 6, din Ordinul nr. 600/2023 privind aprobarea Regulamentului de recepție și înscriere în evidențele de cadastru și carte funciară, prevederile art.879, 880 Codul Civil, în conformitate cu prevederile art.129 alin.1 și alin.2 litera c din Codul administrativ, supun aprobării Consiliului local Merei dezmembrarea terenului în suprafață de 1215mp în loturile menționate.

Anexez copie după documentația cadastrală a terenului supus dezmembrării.

Întocmit,
Arhitect Șef Băescu Magda



Oficiul de Cadastru și Publicitate Imobiliară BUZAU
 Biroul de Cadastru și Publicitate Imobiliară Buzau
 Adresa: Localitate: Buzau, Bd-ul N. Balcescu Nr. 48, cod postal 120246

| | |
|------------|-------|
| Nr. cerere | 95639 |
| Ziua | 12 |
| Luna | 07 |
| Anul | 2023 |

REFERAT DE ADMITERE

(Dezmembrare imobil)

Domnului/Doamnei COMUNA MEREI

Domiciliul _____

Referitor la cererea înregistrată sub numărul 95639 din data 12-07-2023, vă informăm:

Imobilul situat în Loc. Sarata-Monteoru, Cvartal 6, Jud. Buzau, UAT Merei având numărul cadastral 21993 a fost dezmembrat în imobilele:

- 1) 29331 situat în Loc. Sarata-Monteoru, Cvartal 6, Jud. Buzau, UAT Merei având suprafața măsurată 406 mp;
- 2) 29332 situat în Loc. Sarata-Monteoru, Cvartal 6, Jud. Buzau, UAT Merei având suprafața măsurată 809 mp;

Certific că informațiile din prezentul extras sunt conforme cu datele din planul cadastral de carte funciară al OCPI BUZAU la data: 14-07-2023.

Situația prezentată poate face obiectul unor modificări ulterioare, în condițiile Legii cadastrului și a publicității imobiliare nr. 7/1996, republicată, cu modificările și completările ulterioare.

Inspector
 CRISTIAN MANEA

Cristian Manea

Digitally signed by Cristian Manea
 Date: 2023.07.14 08:44:41 +0100



Oficiul de Cadastru și Publicitate Imobiliară BUZAU
Biroul de Cadastru și Publicitate Imobiliară Buzau

Localitate: Buzau, Bd-ul N. Balcescu Nr. 48, cod postal 120246

| | |
|------------|-------|
| Nr. cerere | 95639 |
| Ziua | 12 |
| Luna | 07 |
| Anul | 2023 |

Extras de Plan Cadastral de Carte Funciară
pentru
Imobil număr cadastral 21993 / UAT Merei

TEREN Intravilan

Adresa: Loc. Sarata-Monteoru, Cvaratal 6, jud. Buzau

Nr. CF vechi: 5557

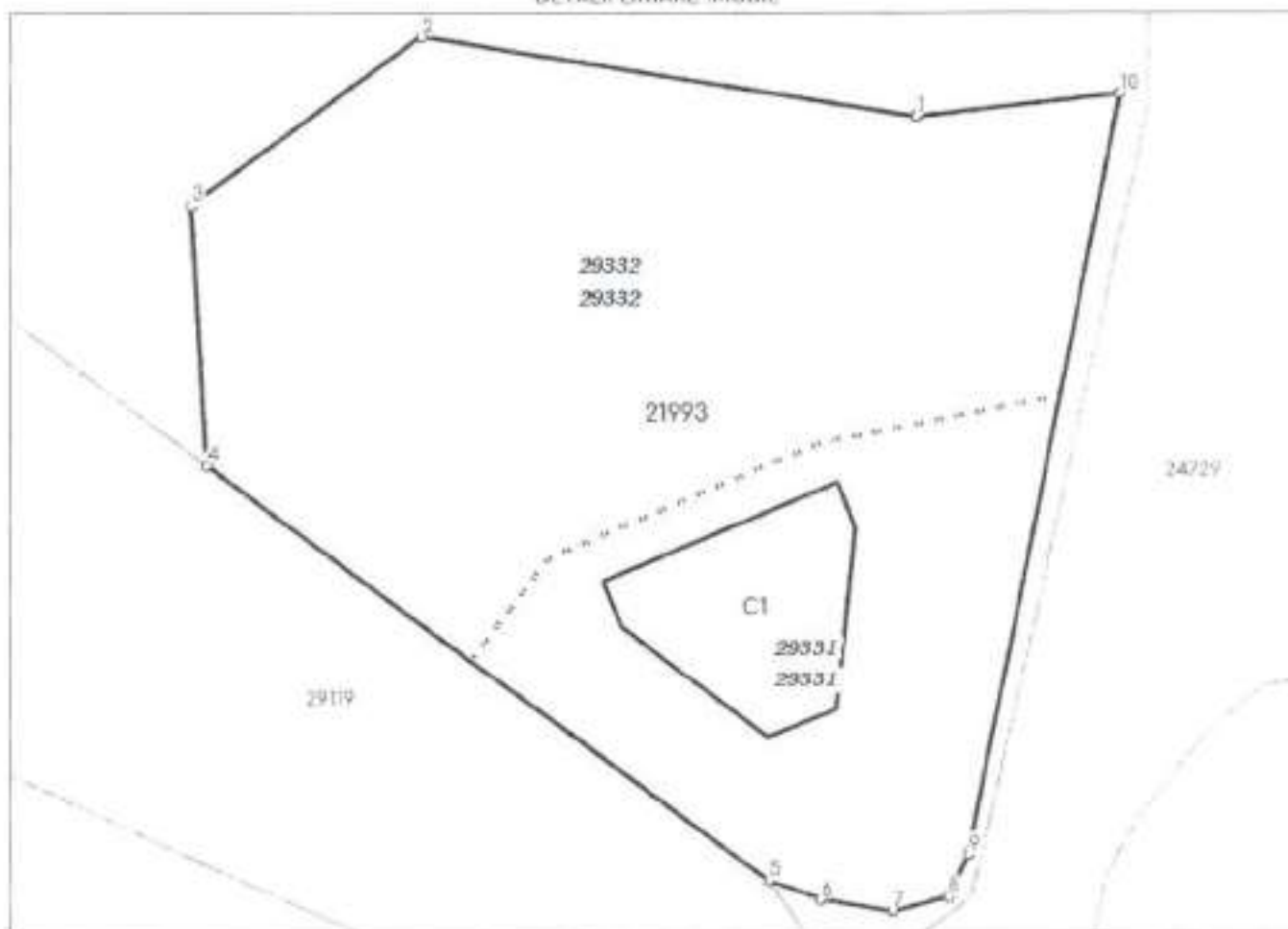
Nr. cadastral vechi: 5502

Comuna/Oraș/Municipiu: Merei

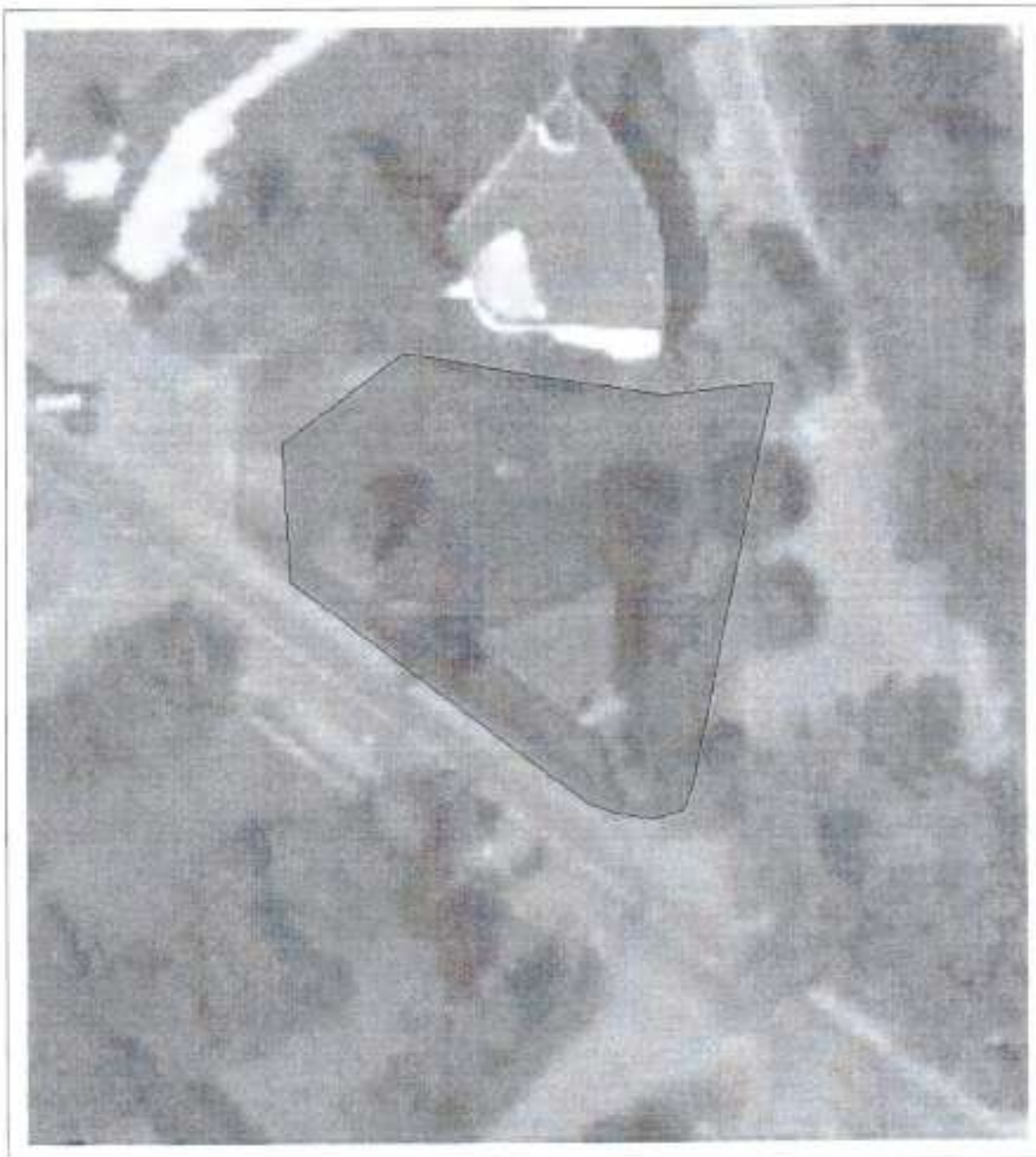
| Nr. cadastral | Suprafața măsurată | Observații / Referințe |
|---------------|--------------------|------------------------|
| 21993 | 1215 | |

* Suprafața este determinată în planul de proiecție Stereo 70.

DETALII LINIARE IMOBIL



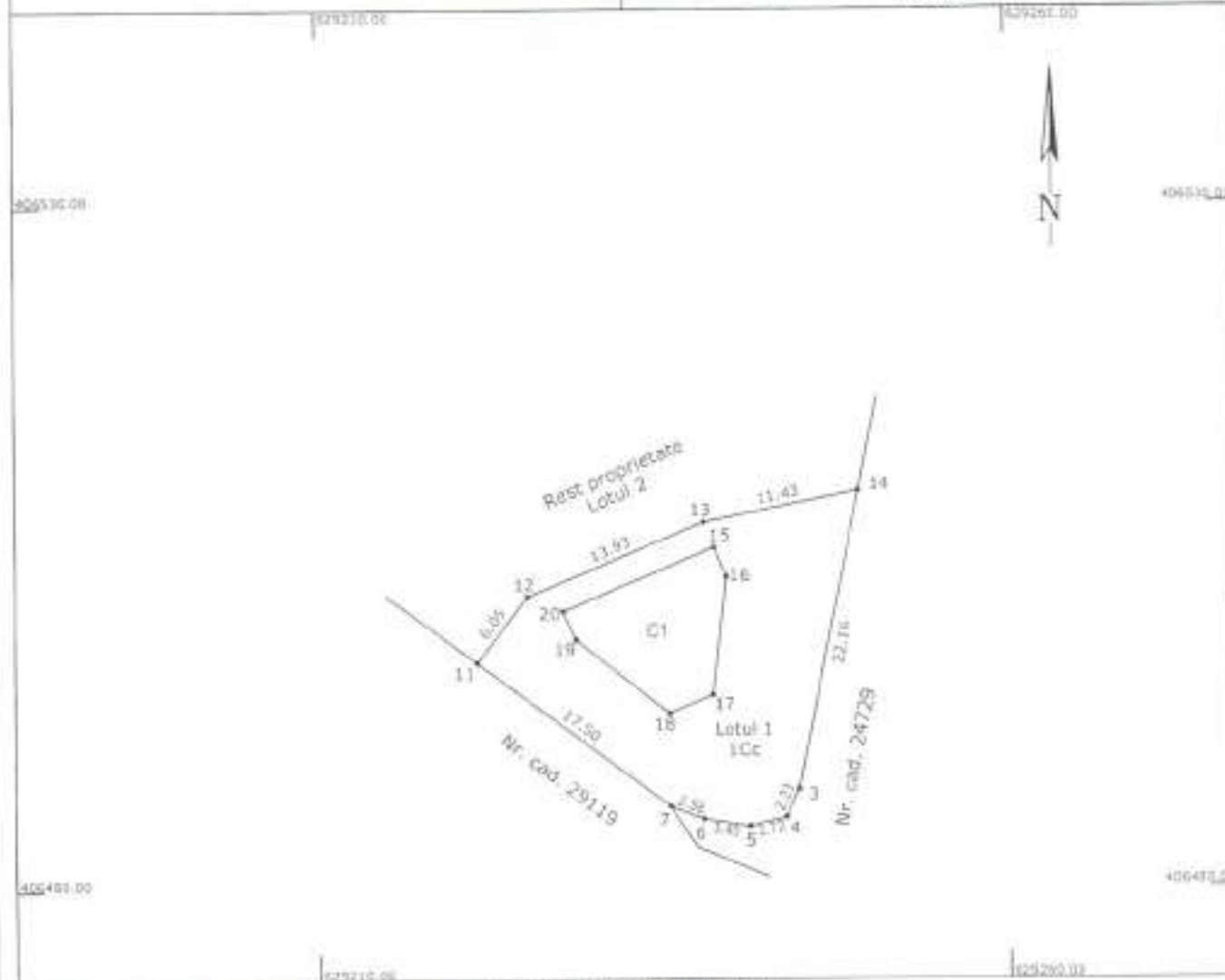
Incadrare în zonă
scara 1:500



Plan de amplasament si delimitare a imobilului
Scara 1:500

Anexa nr. 16

| | | |
|---------------------|-------------------------------------|--|
| Nr. cadastral | Suprafata masurata a imobilului(mp) | Adresa imobilului |
| 29331 | 406mp | SAT SARATA MONTEORU, CV 6, P 142 - LOTUL 1 |
| Cartea Funciara nr. | | Unitatea Administrativ Teritoriala(UAT) |
| | | MEREI |



A. Date referitoare la teren

| Nr. parcela | Categorie de folosinta | Suprafata (mp) | Mentiiuni |
|--------------|------------------------|----------------|---|
| 1 | C1 | 406 | |
| Total | | 406 | Gard metalic: 14-3-4-5-6-7-11, neaprejmuit pe restul conturului |

B. Date referitoare la constructii

| Cod | Destinatia | Supraf.constr. la sol (mp) | Mentiiuni |
|--------------|------------|----------------------------|---|
| C1 | CAS | 85.5 | Funct de informare turistica, P, Supraf. constr. desfasurata=85.5mp |
| Total | | 85.5 | |

Suprafata totala masurata a imobilului = 406mp
Suprafata din act = 1215mp

Executant: Ing. Mihai Stelea
Aut. Seria RO-B-F, nr. 2297/2021, Cat. D

Confirm executarea masuratorilor la teren, corectitudinea intocmirii documentatiei cadastrale si corespondenta acestora cu realitatea din teren

Semnatura

STELEA MIHAI
ANCPI: D, B, 2297

Digitally signed by STELEA MIHAI
Date: 2023.07.11 12:23:17 +03'00'

Inspector,

Confirm introducerea imobilului in baza de date integrate si atribuirea numarului cadastral

Semnatura

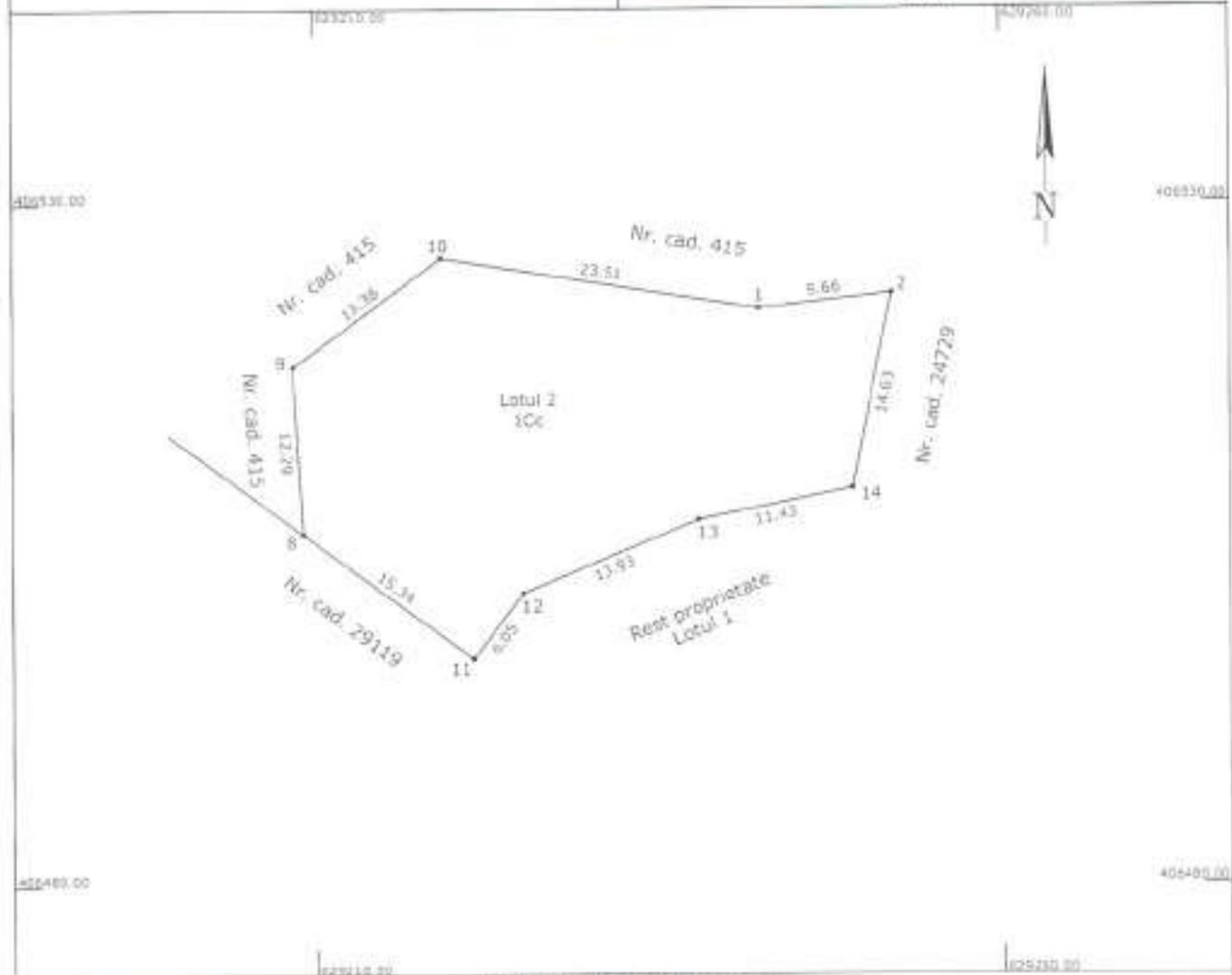
Cristian Manea

Digitally signed by Cristian Manea
Date: 2023.07.14 08:48:42 +03'00'

Plan de amplasament si delimitare a imobilului
Scara 1:500

Anexa nr. 16

| | | |
|---------------------|-------------------------------------|--|
| Nr. cadastral | Suprafata masurata a imobilului(mp) | Adresa imobilului |
| 29332 | 809mp | SAT SARATA MONTEORU, CV 6, P 142 - LOTUL 2 |
| Cartea Funciara nr. | | Unitatea Administrativ Teritoriala(UAT) |
| | | MEREI |



A. Date referitoare la teren

| Nr. parcela | Categoria de folosinta | Suprafata (mp) | Mentiiuni |
|-------------|------------------------|----------------|--|
| 1 | Cc | 809 | |
| Total | | 809 | Gard metric: 11-8-9-10-1-2-14, netimpregnat pe restul conturului |

B. Date referitoare la constructii

| Cad. | Destinatia | Supraf.constr. la sol (mp) | Mentiiuni |
|-------|------------|----------------------------|-----------|
| | | | |
| Total | | | |

Suprafata totala masurata a imobilului = 809mp
Suprafata din act = 1215mp

Executant: Ing. Mihai Stelea
Aut. Seria RO-B-F, nr. 2297/2021, Cat. D

Confirm executarea masurarilor la teren, corectitudinea intocmirii documentatiei cadastrale si corespondenta acestora cu realitatea din teren
Semnatura

STELEA MIHAI
ANCPI: D. B. 2297

Digitally signed by STELEA MIHAI
Date: 2023.07.11 12:26:14 +03'00'

Inspector,

Confirm introducerea imobilului in baza de date integrata si atribuirea numarului cadastral
Semnatura

Cristian Manea

Digitally signed by Cristian Manea
Date: 2023.07.14 08:50:55 +03'00'

Date referitoare la teren

| Crt | Categoria de folosință | Intra-vilan | Suprafața (mp) | Tarla | Parcelă | Observații / Referințe |
|-----|------------------------|-------------|----------------|-------|---------|------------------------|
| 1 | curti constructii | DA | 1.215 | | | |
| | TOTAL: | | 1.215 | | | |

Date referitoare la construcții

| Crt | Numar | Destinație construcție | Supraf. (mp) | Situație juridică | Observații / Referințe |
|-----|----------|--|--------------|-------------------|------------------------------|
| 1 | 21993-C1 | construcții administrative și social culturale | 86 | Cu acte | Punct de informare turistică |

Lungime Segmente

1) Valorile lungimilor segmentelor sunt obținute din proiecție în plan.

| Punct Inceput | Punct sfârșit | Lungime segment (m) |
|---------------|---------------|---------------------|
| 1 | 2 | 23.511 |
| 2 | 3 | 13.38 |
| 3 | 4 | 12.289 |
| 4 | 5 | 32.846 |
| 5 | 6 | 2.583 |
| 6 | 7 | 3.4 |
| 7 | 8 | 2.72 |
| 8 | 9 | 2.23 |
| 9 | 10 | 36.792 |
| 10 | 1 | 9.656 |

** Lungimile segmentelor sunt determinate în planul de proiecție Stereo 70 și sunt rotunjite la 1 milimetru.

*** Distanța dintre puncte este formată din segmente cumulate ce sunt mai mici decât valoarea 1 milimetru.

Pentru acest imobil există înregistrate următoarele documentații cadastrale nelnscrie în cartea funciară:

| Nr Crt | Numar cerere | Data cerere | Termen eliberare | Obiect cerere |
|--------|--------------|-------------|------------------|----------------------|
| 1 | 95639 | 12.07.2023 | 17.07.2023 | Dezmembrare/Comasare |

Ca urmare a soluționării cererii nr. 95639 înregistrată la data de 12.07.2023, s-a propus dezmembrarea imobilului rezultând următoarele imobile:

| Nr Crt | Identificator electronic | Suprafata (mp) | Adresa |
|--------|--------------------------|----------------|---|
| 1 | 29331 | 406 | Loc. Sarata-Monteoru, Cvartal 6, Jud. Buzau |
| 2 | 29332 | 809 | Loc. Sarata-Monteoru, Cvartal 6, Jud. Buzau |

Certific că informațiile din prezentul extras sunt conforme cu datele din planul cadastral de carte funciară al OCPI BUZAU la data: 14-07-2023

Situația prezentată poate face obiectul unor modificări ulterioare, în condițiile Legii cadastrului și publicității imobiliare nr. 7/1996, republicată.

Consilier/Inspector de specialitate,

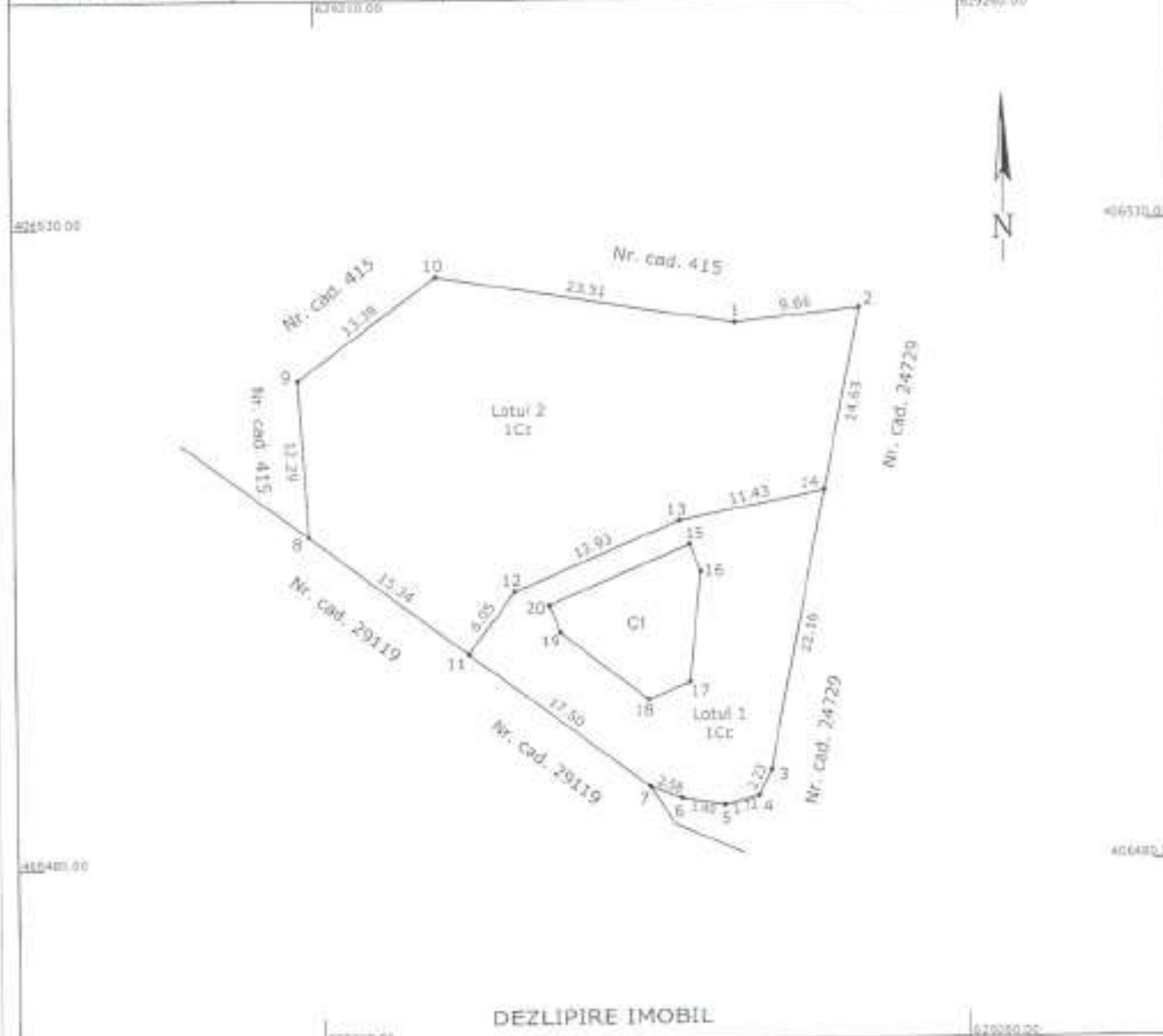
CRISTIAN MANEA

**Plan de amplasament si delimitare a imobilului
cu propunerea de dezlipire**

Scara 1:500

| | | |
|---------------|--------------------|--|
| Nr. cadastral | Suprafata masurata | Adresa imobilului |
| 21993 | 1215mp | SAT SARATA MONTEORU, CV 6 P 142, JUD BUZAU |

| | | | |
|---------------------|-------|-----|-------|
| Cartea Funciara nr. | 21993 | UAT | MEREI |
|---------------------|-------|-----|-------|



| Situatie actuala (inainte de dezlipire) | | | | Situatie viitoare (pe doua dezlipire) | | | |
|--|----------------|------------------------|-----------------------|--|----------------|------------------------|-----------------------|
| Nr. cad. | Suprafata (mp) | Categoria de folosinta | Descrierea imobilului | Nr. cad. | Suprafata (mp) | Categoria de folosinta | Descrierea imobilului |
| 21993 | 1215 | CC | INTRAVILAN | 29331 | 406 | CC | LOT 1 |
| | | | | 29332 | 809 | CC | LOT 2 |
| Total | 1215 | | | Total | 1215 | | |

Executant: **STELEA MIHAI**

Confirm executarea masuratorilor la teren, corectitudinea intocmirii documentatiei cadastrale si corespondenta acesteia cu realitatea din teren

Semnatura si stampila RP-B-F 2007/2021 CRT D

STELEA MIHAI

Digitally signed by STELEA MIHAI

Inspector

Confirm introducerea imobilului in baza de date integrate si atribuirea numarului cadastral

Semnatura si pecetea

Cristian Manea

Digitally signed by Cristian Manea
Date: 2023.07.14 08:54:17 +0300

Societate recitinta
eu
[Signature]

**ASOCIATIA DE DEZVOLTARE INTERCOMUNITARA SARATA
MONTEORU**

PRIMARIA COMUNEI MEREI
NR. 8509 DATA

Adresa nr.30/17.07.2023

Catre:PRIMARIA MEREI

In atentia domnului Primar

Prin prezenta va rugam sa puneti pe ordinea de zi a urmatoarei sedinte de Consiliu Local Merei spre aprobare : darea spre folosinta si administrare gratuita a terenului situat langa Punctul de informare din statiunea Sarata Monteoru.

Durata folosirii acestui teren va fi pana la desfiintarea sau lichidarea Asociatiei De Dezvoltare Intercomunitara Sarata Monteoru.

Datele specifice terenului sunt: suprafata =809 mp;CV 6,P 142, Lot 2,NC 2933.

Terenul va fi destinat construirii unei Piscine Acoperite.

Director,

CHIRU GHEORGHE

A.D.I SARATA MONTEORU



ROMÂNIA
JUDETUL BUZĂU
COMUNA MEREI
PRIMĂRIA
Nr. 8797/25.07.2023

Domnului/Doamnei : TUTUROR CONSILIERILOR

În urma Dispoziției Primarului comunei Merei nr.196/25.07.2023 sunteți convocat(ă) de îndată în ședință extraordinară a Consiliului local Merei, în ziua de miercuri, 26 iulie 2023, orele 12⁰⁰.

Ședința va avea loc prin participarea fizică a consilierilor locali, se va desfășura la sala de ședințe a Primăriei Merei și va avea următoarea ordine de zi:

Proiect de hotărâre privind aprobarea dezmembrării terenului în suprafață de 1215 mp aflat în domeniul public al Comunei Merei, sat Monteoru, cvartal, parcela 142, având nr. cadastral 21993, în două loturi.

Inițiator – domnul Chircă Stefan, Primarul comunei Merei .

Materialele înscrise pe proiectul ordinii de zi vor fi puse la dispoziția dumneavoastră în format letric.

Proiectul de hotărâre înscris pe ordinea de zi a ședinței se transmit, spre avizare, celor trei comisii de specialitate din cadrul Consiliului Local al Comunei Merei;

Vă recomandăm, ca până la data ședinței, să întocmiți raportul de avizare pentru proiectul de hotărâre înscris în ordinea de zi, în cadrul comisiei de specialitate din care faceți parte.

SECRETARUL GENERAL AL COMUNEI MEREI,
Grigoroiu Paula



ROMÂNIA
JUDEȚUL BUZĂU
COMUNA MEREI
CONSILIUL LOCAL

Comisia juridică și de disciplină

Nr. ~~2197~~ 125.07.2023

RAPORT DE AVIZARE

Proiect de hotărâre privind aprobarea dezmembrării terenului în suprafață de 1215 mp aflat în domeniul public al Comunei Merei, sat Monteoru, cvartal, parcela 142, având nr. cadastral 21993, în două loturi

Comisia juridică și de disciplină întrunită în ședința de lucru în temeiul prevederilor art. 136, alin. (6) și art.124 din O.U.G. nr. 57/2019 privind Codul administrativ, a procedat la analizarea următoarelor documente :

- proiectul de hotărâre privind aprobarea dezmembrării terenului în suprafață de 1215 mp aflat în domeniul public al Comunei Merei, sat Monteoru, cvartal, parcela 142, având nr. cadastral 21993, în două loturi;

- referatul de aprobare și raportul de specialitate la proiectul de hotarare ;

Analizand documentele prezentate, comisia a constat ca propunerea cuprinsa in proiectul de hotarare este oportuna si necesara.

In temeiul prevederilor art. 125 din O.U.G. nr. 57/2019 privind Codul administrativ, comisia, cu :

- 4 voturi « pentru »
- - voturi „împotriva »
- - „abțineri »
- unanimitate de voturi, acorda

AVIZ FAVORABIL/ AVIZ NEFAVORABIL

Documentelor prezentate si propune prezentarea lor, in plenul consiliului local, spre dezbateri si analiza in vederea adoptarii hotararii de aprobare.

PRESEDINTE,

Ionașcu Claudel Tomiță,



MEMBRIL,

Pavel Gabriel Mugurel

Măroiu Eugen

Finaru Nicolae



SECRETAR,

Lăzăroiu Marian



ROMÂNIA
JUDEȚUL BUZĂU
COMUNA MEREI
CONSILIUL LOCAL

Comisia pentru agricultură, activități economico-financiare,
amenajarea teritoriului și urbanism, protecția mediului și turism
Nr. 8797 / 25.07.2023

RAPORT DE AVIZARE

Proiect de hotărâre privind aprobarea dezmembrării terenului în suprafață de 1215 mp aflat în domeniul public al Comunei Merei, sat Monteoru, cvartal, parcela 142, având nr. cadastral 21993, în două loturi

Comisia pentru agricultură, activități economico-financiare, amenajarea teritoriului și urbanism, protecția mediului și turism întrunită în ședința de lucru întrunită în ședința de lucru în temeiul prevederilor art. 136, alin. (6) și art.124 din O.U.G. nr. 57/2019 privind Codul administrativ, a procedat la analizarea următoarelor documente :

- proiectul de hotărâre privind aprobarea dezmembrării terenului în suprafață de 1215 mp aflat în domeniul public al Comunei Merei, sat Monteoru, cvartal, parcela 142, având nr. cadastral 21993, în două loturi;

- referatul de aprobare și raportul de specialitate la proiectul de hotărâre ;

Analizând documentele prezentate, comisia a constatat că propunerea cuprinsă în proiectul de hotărâre este oportuna și necesară.

În temeiul prevederilor art. 125 din O.U.G. nr. 57/2019 privind Codul administrativ, comisia, cu :

- voturi « pentru »
- voturi „împotriva »
- „abțineri »
- unanimitate de voturi, acordată

AVIZ FAVORABIL/ AVIZ NEFAVORABIL

Documentelor prezentate și propune prezentarea lor, în ședința consiliului local, spre dezbateri și analiză în vederea adoptării hotărârii de aprobare.

PRESEDINTE,
Ionașcu Valerica



MEMBRII,
Jipa Cristian

Minea Iuliana

Țurloiu Corina Nicoleta

Băceanu Valentin

Blagă Ionel



SECRETAR,

Partal Poliana Florica



ROMÂNIA
JUDEȚUL BUZĂU
COMUNA MEREI
CONSILIUL LOCAL

Comisia pentru activități social-culturale și culte,
învățământ, sănătate și familie, muncă și protecție socială,
protecție copii

Nr. 6737 / 25.07.2023

RAPORT DE AVIZARE

Proiect de hotărâre privind aprobarea dezmembrării terenului în suprafață de 1215 mp aflat în domeniul public al Comunei Merei, sat Monteoru, cvartal, parcela 142, având nr. cadastral 21993, în două loturi

Comisia pentru activități social-culturale și culte, învățământ, sănătate și familie, muncă și protecție socială, protecție copii întrunită în ședința de lucru în temeiul prevederilor art. 136, alin. (6) și art. 124 din O.U.G. nr. 57/2019 privind Codul administrativ, a procedat la analizarea următoarelor documente :

- proiectul de hotărâre privind aprobarea dezmembrării terenului în suprafață de 1215 mp aflat în domeniul public al Comunei Merei, sat Monteoru, cvartal, parcela 142, având nr. cadastral 21993, în două loturi;

- referatul de aprobare și raportul de specialitate la proiectul de hotărâre ;

Analizând documentele prezentate, comisia a constatat că propunerea cuprinsă în proiectul de hotărâre este oportuna și necesară.

În temeiul prevederilor art. 125 din O.U.G. nr. 57/2019 privind Codul administrativ, comisia, cu :

- voturi « pentru »
- voturi „împotriva »
- „abțineri »
- unanimitate de voturi, acordă

~~AVIZ FAVORABIL/ AVIZ NEFAVORABIL~~

Documentelor prezentate și propune prezentarea lor, în plenul consiliului local, spre dezbateri și analiză în vederea adoptării hotărârii de aprobare.

PRESEDINTE,

Ionașcu Laurențiu Irinel



MEMBRU,

Păpălici Marian Ovidiu



SECRETAR,

Baciu Ionuț Valentin

